

W3 : ZUM BREITENWASEN



Mittlerer Niveau



Beginn : Niederbronn les Bains



Gehen Sie zum Angriff der Nordvogesen und entdecken Sie den Grand Wintersberg !



13 km



5 Std



390 m



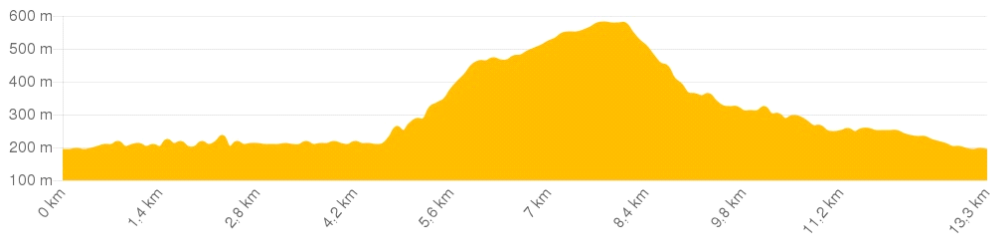
Das Stadtzentrum



Place Sainte Catherine



0,5 km - Niederbronn-les-Bains



PRAKTISCHE INFORMATIONEN

Carte IGN 3714 ET
[Tracé GPX](#)

KONTAKT

Office de Tourisme de
Niederbronn-les-Bains
03 88 80 89 70 -
office@niederbronn.com



Niederbronn-les-Bains
Office de Tourisme




ETAPPEN



Zentrum von Niederbronn-les-Bains



Startpunkt an der kleinen Brücke nicht weit von dem Platz De la Coupole im Zentrum von Niederbronn-les-Bains. Bis zu dem Place du Roi de Rome folgen Sie die Markierung .

1

Place du Roi de Rome




An dem Place du Roi de Rome folgen Sie die Markierung  bis zur Kapelle Notre Dame du Wasenberg.

2

Kapelle Notre Dame du Wasenberg




Der Ursprung der Kapelle Notre Dame du Wasenberg ist eng mit der Geburt und dem Aufschwung von der Gemeinde der Schwestern der Très Saint-Sauveur verbunden. Um 1850 besaß die Gemeinde bereits acht Häuser. Im folgenden Jahr entstanden weitere Gemeinden, insbesondere in Jaegerthal und Wasenberg. Weiter geht es mit der Markierung  zum Forsthaus Riesthal.

3

Forsthaus Riesthal



Entdecken Sie in der Nähe von dem Forsthaus Riesthal einen kleinen Springbrunnen mitten in der Natur. Gehen Sie weiter in Richtung Gipfel und folgen Sie die Markierung .

4 Wintersberger Aussichtsturm +



Der liegt auf dem höchsten Punkt der Nordvogesen, 581 m über dem Meeresspiegel. Der Turm wurde zwischen 1889 und 1890 vom Club Vosgien Verein erbaut und erhebt sich auf 25 m über dem Boden. Er bietet einen Panoramablick auf die Nordvogesen. Folgen Sie die selbe Markierung in Richtung Chalet von dem Club Vosgien.

5 Chalet von dem Verein Club Vosgien +



Ein Stück weiter zum Lieserpass befindet sich den Chalet von dem Verein Le Club Vosgien. Er öffnet seine Türen jeden Sonntag und Feiertagen, Erfrischungen und kleine Restaurierungen werden vorgeschlagen. Da werden Sie auch den Felsen von der Liese finden. Zurück in die Innenstadt von Niederbronn-les-Bains in dem Sie die Markierung + folgen.

6 Markierung Änderungen ■



Wenn Sie in Niederbronn-les-Bains ankommen und in der Rue des Acacias sind, folgen Sie die Markierung ■ bis zu dem Startpunkt (Brücke, Platz de la Coupole). Sie haben die Möglichkeit in vielen Restaurants und Teestuben zu essen.



Gr. Hertenberg 855

480

Vordenberg 430

Lehrberg 400

Zugspitze 979

Birnbach 455

6

1

P

5

4

3

2

Gr. Hertenberg 855

