

W1 : VERS LE GRAND WINTERSBERG



niveau
intermédiaire



Départ : Niederbronn les Bains



Vue panoramique au sommet de la plus haute montagne
des Vosges du Nord.

  6,5 km

 3h

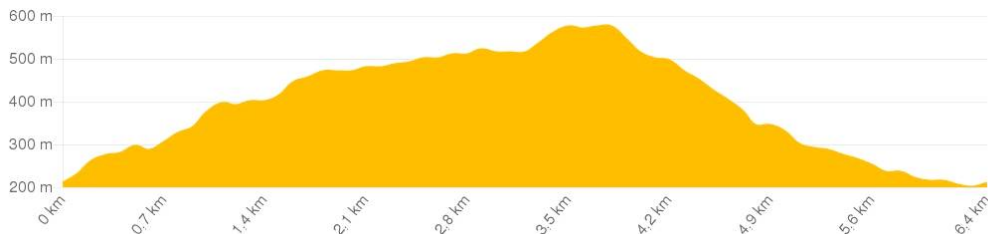
 390 m

 *Source de la Liese*

P *Celtic, route de Bitche*

 *1,5 km -Niederbronn-les-Bains*



INFORMATIONS PRATIQUES

Carte IGN 3714 ET
[Tracé GPX](#)

CONTACT


Office de Tourisme de
Niederbronn-les-Bains
03 88 80 89 70 -
office@niederbronn.com



LES ÉTAPES DU PARCOURS


Départ à la source de la Liese



La source médicinale se trouve à la sortie nord de la ville, à la lisière de la forêt. Elle est connue sous le nom de "source celtique". Son eau relativement froide (10°), oligo-métallique (0,03 g/l), diurétique, est la moins minéralisée de France. Elle opère de véritables lavages rénaux, désintoxique les goutteux, les lithiasiques, les hypertendus. Empruntez le balisage  en direction de la Tour du Wintersberg.


1 **Camp Celtique**



Lors de votre ascension, il vous est possible de faire un crochet par le Camp Celtique (environ 30min de marche). Pour cela, suivez le  . Petite enceinte cyclopéenne au sommet du Ziegenberg. Vue sur la vallée du Falkensteinerbach. La légende rapporte qu'un pont aérien reliait jadis le camp celtique au jardin des fées se trouvant sur le Riesberg (près de la Wasenbourg, sur le massif d'en face).


2 **Tour panoramique du Grand Wintersberg**



Continuez sur le GR53  . Arrivée à la Tour du Grand Wintersberg. Située au sommet du point culminant des Vosges du Nord, à 581m d'altitude. La tour a été édifée entre 1889 et 1890 par le Club Vosgien et s'élève à 25m au-dessus du sol. Elle offre une vue panoramique sur le massif des Vosges du Nord, la Forêt-Noire, le proche Palatinat et, par temps clair, on aperçoit même la cathédrale de Strasbourg.

3 **Chalet du Club Vosgien**



Poursuivez votre randonnée en suivant le balisage  . Vous apercevrez un peu plus bas, au col de la Liese, le chalet du Club Vosgien. Celui-ci vous ouvre ses portes tous les dimanches et jours fériés : buvette et petite restauration sont proposées.

4 **Rocher de la Liese** ■

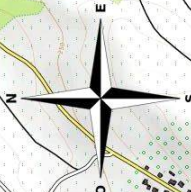


A gauche du Chalet du Club Vosgien se dresse le Rocher de la Liese. Bloc monolithique figuratif d'origine incertaine (époque celtique, gallo-romaine). Celui-ci a été dégradé à plusieurs reprises. Décrit comme "Rutchfelsen", rocher à glissades, ce serait le culte de la fécondité qu'on attribuerait à ce bloc selon la légende populaire. C'était le lieu de rendez-vous des amoureux.

5 **Changement de balisage : col de la Liese** ▲



Au col de la Liese, suivez le balisage ▲ afin d'entreprendre votre descente vers la ville de Niederbronn-les-Bains. Passez par de magnifiques sentiers forestiers tout en suivant ce même balisage jusqu'au retour vers la source de la Liese.



Map data: © OpenStreetMap contributors, SRTM | Map style: © OpenTopoMap (CC-BY-SA)