

S2 : CIRCUIT DÉCOUVERTE VERS LA WASENBOURG

Tout public



Départ : Niederbronn les Bains



Découverte des ruines du château de la Wasenbourg, classé monument historique depuis 1898, et passage à la fontaine du Graebelsbrunnen.

..... 4 km

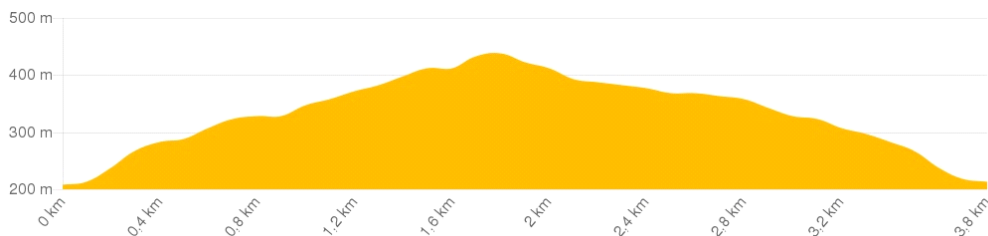
3h

235 m

Place du roi de Rome

Parking de la gare

0,5km - Niederbronn-les-Bains



INFORMATIONS PRATIQUES

Carte IGN 3714ET

CONTACT


Office de Tourisme de Niederbronn-les-Bains
03 88 80 89 70 -
office@niederbronn.com



LES ÉTAPES DU PARCOURS


Départ



Départ place du Roi de Rome situé entre l'Allée du Roi de Rome et le chemin du Martinet. Sur votre gauche, suivez le balisage  en direction de la ruine de la Wasenbourg.

1 **Attention au croisement**



Au croisement, poursuivez votre route en direction du château de la Wasenbourg en suivant ce même balisage .


2 **Château de la Wasenbourg**



Classé monument historique le 6 décembre 1898. Exceptionnelle baie gothique à 9 lancettes et 7 oculi, composition unique en Alsace et inscrite dans un arc surbaissé, les meneaux ont été restitués. Imposant mur bouclier de 4 mètres d'épaisseur protégeant la cour et le logis. À l'intérieur du logis, frise décorée d'une tête humaine (XIII^{ème} siècle). Vestiges d'un temple gallo-romain dédié à Mercure se trouvant à côté de la ruine.



3 **Retour vers Niederbronn-les-Bains**



Retournez sur vos pas et suivez à nouveau le GR53  . Au croisement, suivez la direction du Graebelsbrunnen (vers Oberbronn).

4 Croisement



Arrivée au croisement suivant, deux possibilités s'offrent à vous. Soit vous continuez jusqu'à la maison forestière un peu plus bas puis suivez le balisage  en direction de Niederbronn. Soit vous empruntez le sentier balisé  également en direction de Niederbronn. Retour Place du Roi de Rome.

