

S1 : SENTIER FAUNE ET FLORE VERS LA WASENBOURG



niveau
intermédiaire



Départ : Niederbronn les Bains



La faune, la flore, et l'écologie locales n'auront plus de secret pour vous à l'issue de cette randonnée familiale et instructive. Découverte des ruines du château de la Wasenbourg, classé monument historique depuis le 6 décembre 1898.

..... 4 km

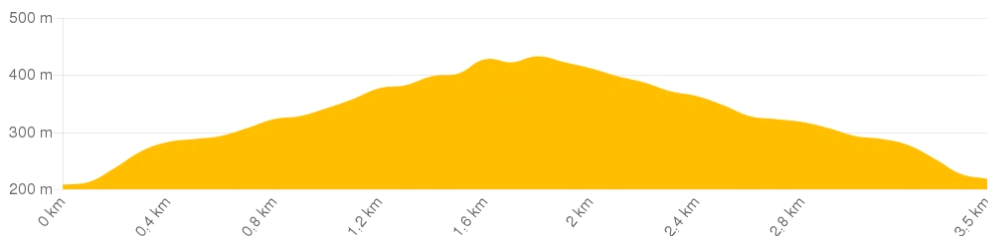
2h

235 m

Place du roi de Rome

Parking de la gare

0,5 Km - Niederbronn-les-Bains



INFORMATIONS PRATIQUES

Carte IGN 3714ET
[Tracé GPX](#)

CONTACT


Office de Tourisme de
Niederbronn-les-Bains
03 88 80 89 70 -
office@niederbronn.com



LES ÉTAPES DU PARCOURS


Départ



Départ place du Roi de Rome situé entre l'Allée du Roi de Rome et le chemin du Martinet. Sur votre gauche, suivez le balisage  en direction de la ruine de la Wasenbourg.

1 **Attention au croisement**



Au croisement, poursuivez votre route en direction du château de la Wasenbourg en suivant ce même balisage .

2 **Sentier faune et flore**



Un parcours faune et flore jalonné de panneaux explicatifs vous mènera jusqu'au château. Ces panneaux vous offriront de nombreuses pauses.

3 **Château de la Wasenbourg**



Classé monument historique le 6 décembre 1898. Exceptionnelle baie gothique à 9 lancettes et 7 oculi, composition unique en Alsace et inscrite dans un arc surbaissé, les meneaux ont été restitués. Imposant mur bouclier de 4 mètres d'épaisseur protégeant la cour et le logis. À l'intérieur du logis, frise décorée d'une tête humaine (XIII^{ème} siècle). Vestiges d'un temple gallo-romain dédié à Mercure se trouvant à côté de la ruine.



Retour vers Niederbronn-les-Bains



Retournez sur vos pas et suivez à nouveau le GR53 jusqu'à votre point de départ.



