

# E2 : VOM MILITÄRFRIEDHOF BIS ZUM SEE



Einfaches Niveau



Beginn : Niederbronn les Bains



6,5 km



2 Std



40 m



Militärfriedhof



Militärfriedhof



2,5 km - Niederbronn-les-Bains

Entdecken Sie die nördlichen Vogesen zwischen Orten der Erinnerung und außergewöhnlicher Natur



## PRAKTISCHE INFORMATIONEN

Carte IGN 3814 ET  
[Tracé GPX](#)

## KONTAKT

Office de Tourisme de  
Niederbronn-les-Bains  
03 88 80 89 70 -  
[office@niederbronn.com](mailto:office@niederbronn.com)



Niederbronn-les-Bains



## ETAPPEN



### Militärfriedhof



Startpunkt vom Militärfriedhof. Der kleine Kurort von Niederbronn-les-Bains ist meistens von den Kämpfen des Zweiten Weltkrieges verschont worden. Aber am Ende des Krieges sind Schüsse gefallen. Der Exhumierungsdienst vom Volksbund beginnt im Jahre 1961 die Übertragung der Körper in Niederbronn-les-Bains.. Der Friedhof ist fertiggestellt im Jahre 1966. Folgen Sie die Markierung

1

### Markierung Änderung



An der Kreuzung angekommen, nehmen Sie die Markierung und orientieren Sie sich nach links. Gehen Sie weiter bis zu den See.

2

### Naturseegebiet Reichshoffen



Im Jahre 1982 wurde der Teich ausgebaut. 10 Jahre später nach Besiedlung durch eine diversifizierte aquatische Fauna wurde der Natur See im Jahr 2014 als Natur Reservat ausgezeichnet. An dem Naturseegebiet angekommen, folgen Sie . Um den See herum gehen zu können, gehen Sie in Richtung Parkplatz auf der rechten Seite.

3

### Gesundheitsweg



Die Umsetzung dieses Gesundheitsweges erfolgte unter Berücksichtigung der vorhandenen Gesundheitswege und Jagdgebiete, um die lokale Fauna und Flora zu erhalten. Der Gesundheitsweg findet über eine Strecke von 2200m statt, der mit 23 Geräte abgesteckt ist Aber um die physische Ebene zu erreichen, reduziert eine Abkürzung den Verlauf von 1600m und 18 Geräte. Folgen Sie .


#### 4 Eine kleine Auszeit



Während Ihre Wanderung nehmen Sie eine kleine Auszeit. Picknick Bänke und Tischen stehen Ihnen entlang des Ufers zur Verfügung. Genießen Sie die Natur und die Ruhe um Ihn herum.



#### 5 Ornithologischer Aussichtsturm



Klassifiziertes Naturschutzgebiet, der See ist der ideale Ort um verschiedene Vogelarten zu beobachten. Sag kein Wort mehr! Lass dich von der umgehenden Natur verblüffen. Gehen Sie Ihren Wanderweg weiter und Folgen Sie die Zeichnung .

#### 6 Zurück zum Startpunkt



Sie haben einen Rundweg um den See von Reichshoffen gemacht. Es ist Zeit, nach Hause zu gehen um ein Mittagschlaf zu machen. Folgen Sie die Markierung  bis an die Kreuzung und nehmen Sie dann wieder die Zeichnung  bis zum Militärfriedhof.

