

E1 : VOM SCHWIMMBAD BIS ZUM SEE



Mittlerer Niveau



Beginn : Niederbronn les Bains



15 km



3 Std



40 m



Schwimmbad "Les Aqualies"



Schwimmbad "Les Aqualies"



2,5 km - Niederbronn-les-Bains

Entdecken Sie die Nordvogesen zwischen Orten der Erinnerung und außergewöhnlicher Natur.



PRAKTISCHE INFORMATIONEN

Carte IGN 3814 ET
[Tracé GPX](#)

KONTAKT

Office de Tourisme de
Niederbronn-les-Bains
03 88 80 89 70 -
office@niederbronn.com




ETAPPEN



Startpunkt am Schwimmbad "Les Aqualies"




Das Schwimmbad Les Aqualies empfängt Sie in einer angenehmen Umgebung im Herzen des Nordvogesen. Das Schwimmbad besteht aus zwei bedeckten Becken und das ganze Jahr über ein beheizter Außenpool. Ihre Wanderung beginnt mit der Markierung  in Richtung Zentrum und dann Richtung Militärfriedhof.

1

Militärfriedhof




Der kleine Kurort von Niederbronn-les-Bains ist meistens von den Kämpfen des Zweiten Weltkriegs verschont worden. Aber am Ende des Krieges sind Schüsse gefallen. Der Exhumierungsdienst vom Volksbund beginnt im Jahre 1961 die Übertragung der Körper in Niederbronn-les-Bains. Folgen Sie die Markierung  um Ihre Wanderung weiter zu führen.

2

Markierung Änderung




An der Kreuzung angekommen, nehmen Sie den Weg  und gehen Sie nach links. Folgen Sie bis zu dem Natur See.

3

Naturseegebiet Reichshoffen



In 1982 wurde der Teich ausgebaut. 10 Jahre später nach Besiedlung durch eine diversifizierte aquatische Fauna wurde der Natur See im Jahre 2014 als Natur Reservat ausgezeichnet. Seine Wasseroberfläche umfasst etwa 16 Hektar. An dem Naturseegebiet angekommen, folgen Sie . Um den See Herum gehen zu können, gehen Sie in Richtung Parkplatz auf der Rechten Seite.

4 Gesundheitsweg



Die Umsetzung dieses Gesundheitsweges erfolgte unter Berücksichtigung der vorhandenen Gesundheitswege und Jagdgebiete, um die lokale Fauna und Flora zu erhalten. Der Gesundheitsweg findet über eine Strecke von 2200m statt, der mit 23 Geräte abgesteckt ist. Aber um die physische Ebene von jedermann zu erreichen, reduziert eine Abkürzung den Verlauf von 1600m und 18 Geräte. Setzen Sie ihre Wanderung fort und folgen Sie .

5 Eine kleine Auszeit



Während Ihre Wanderung nehmen Sie eine kleine Auszeit. Picknick Bänke und Tischen stehen Ihnen entlang des Ufers zur Verfügung. Genießen Sie die Natur und die Ruhe um Ihn herum.

6 Ornithologischer Aussichtsturm

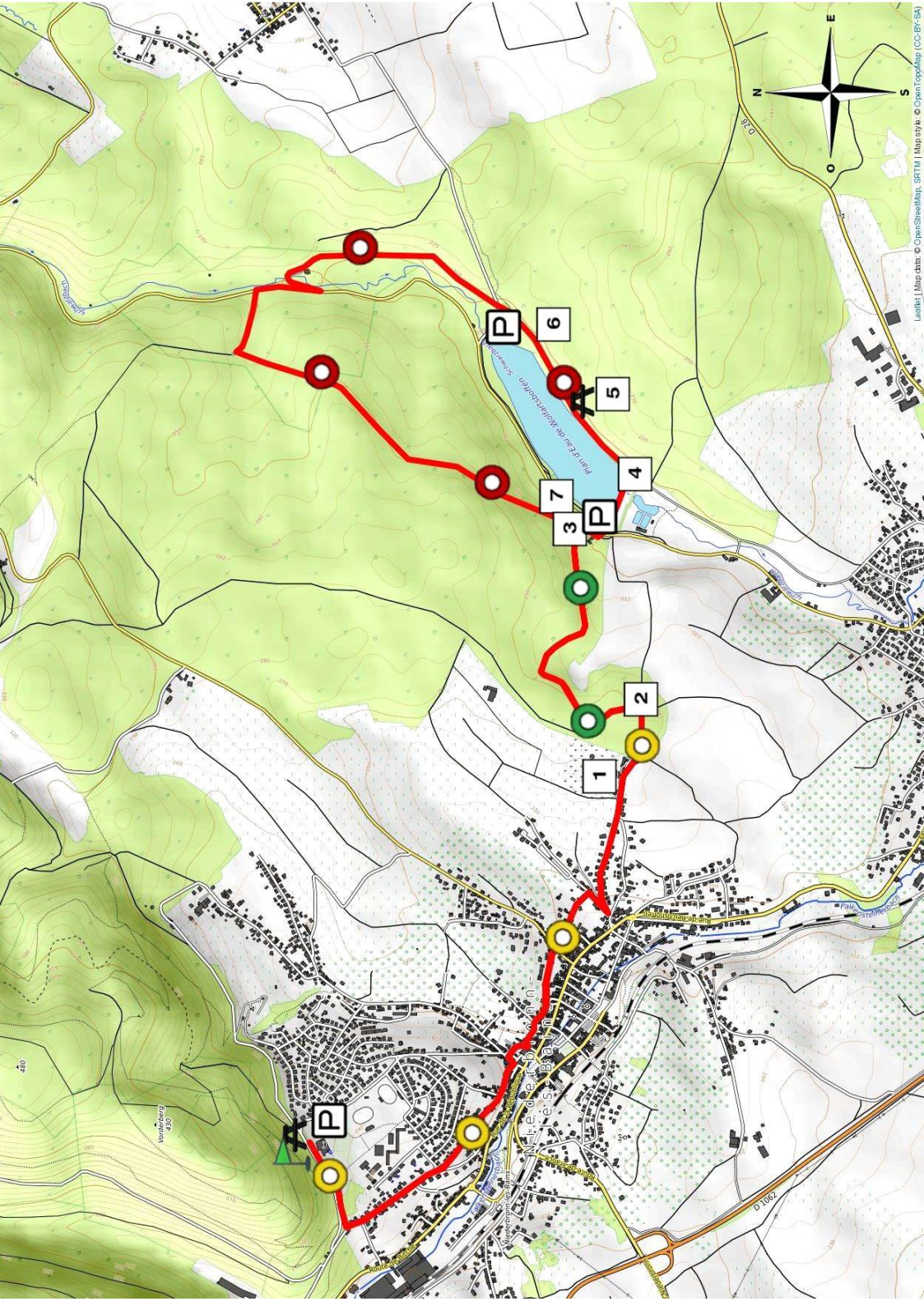


Klassifiziertes Naturschutzgebiet, der See ist der ideale Ort um verschiedene Vogelarten zu beobachten. Schweig kein Wort mehr! Lass dich von der umgehenden Natur verblüffen. Gehen Sie Ihren Wanderweg weiter und Folgen Sie die Zeichnung .

7 Zurück zum Startpunkt



Sie haben einen Rundweg um den See von Reichshoffen gemacht. Es ist Zeit, nach Hause zu gehen um ein Mittagschlaf zu machen. Folgen Sie die Markierung bis an die Kreuzung und nehmen Sie dann wieder die Zeichnung bis zum Schwimmbad « les Aqualies ».



P

6

5

4

3

P

2

1

P

Plan Fca des Aérodrôles de Schœnenberg

0.2 km